

## EXPUNERE DE MOTIVE

Institutului Național de Cercetare-Dezvoltare pentru Fizica Pământului – INCDFP, institut aflat în coordonarea Autorității Naționale pentru Cercetare Științifică și Inovare, asigură în prezent monitorizarea seismicității pe teritoriul României cu ajutorul Rețelei Seismice Naționale, obiectiv special de interes național, conform prevederilor Hotărârii Guvernului nr.786/2014 privind aprobarea Listei instalațiilor și obiectivelor speciale de interes național, finanțate din fondurile Ministerului Educației Naționale.

Una din stațiile seismice de importanță națională a fost amplasată din 1979 în localitatea Odobești, județul Vrancea, pe terenul care aparținea Stațiunii de Cercetări Viticole Odobești, în prezent Stațiunea de Cercetare-Dezvoltare pentru Viticultură și Vinificație Odobești, județul Vrancea.

În anul 1982, Centrul pentru Fizica Pământului, în prezent Institutul Național de Cercetare-Dezvoltare pentru Fizica Pământului – INCDFP a construit din surse proprii o clădire de aproximativ 33 mp, necesară instalării aparaturii seismice.

Având în vedere importanța Stației Seismice Odobești pentru supravegherea seismică a zonei Vrancea, precum și pentru dezvoltările ulterioare pe care INCDFP le are în vedere, cu adresa nr. 2666/20.10.2016, s-a solicitat avizul SCDVV Odobești și Academiei de Științe Agricole și Silvicultură „Gheorghe Ionescu-Șișeți” pentru demararea procedurilor legale de trecere a terenului având suprafața de 0,16 ha din T 96, P 2672 și suprafața de 0,03 ha din P 2683 din administrarea SCDVV Odobești și trecerea acestuia în administrarea INCDFP și modificarea anexei nr. 3.25 la Legea nr. 45/2009, cu modificările și completările ulterioare, în consecință.

Cu adresele nr. 1032/2016 și nr. 3954/2016, SCDVV Odobești și Academia de Științe Agricole și Silvicultură „Gheorghe Ionescu-Șișeți” și-a exprimat acordul cu privire la inițierea demersurilor de trecere a suprafețelor menționate din administrarea Stațiunii Odobești în administrarea Institutului pentru Fizica Pământului.

Față de cele prezentate, am inițiat propunerea legislativă, pe care o supunem spre dezbatere și adoptare Parlamentului, în procedură de urgență.

### INIȚIATORI,

Deputat PSD – Ioan MUNTEANU

Senator PSD – Doina SILISTRU

Senator PSD – Ioan STAN


Deputat PSD – Ioan DÎRZU

Deputat PSD – Rodica-Tudorița BOBOC

Deputat PSD – Constantin-Ciprian ȘERBAN

Deputat PSD – Alexandru ROTARU

Deputat ALDE – Florică Ică CALOTĂ





MINISTERUL EDUCAȚIEI NAȚIONALE ȘI CERCETĂRII ȘTIINȚIFICE  
AUTORITATEA NAȚIONALĂ PENTRU CERCETARE ȘTIINȚIFICĂ ȘI INOVARE


Institutul Național de Cercetare Dezvoltare pentru Fizica Pământului

ACADEMIA DE ȘTIINȚE AGRICOLE ȘI SILVICE

„Gheorghe Ionescu - Sisești”

CABINETUL PREȘEDINTELUI

Nr. 3959 / 4.11.2016



Către,

ACADEMIA DE ȘTIINȚE AGRICOLE ȘI SILVICE " GH. IONESCU – SISEȘTI "

STAȚIUNEA DE CERCETARE – DEZVOLTARE PENTRU VITICULTURĂ ȘI VINIFICAȚIE  
ODOBEȘTI – JUDEȚUL VRANCEA


Vă informăm că Institutul Național de Cercetare – Dezvoltare pentru Fizica Pământului (INCDP), asigură în prezent monitorizarea seismicității teritoriului României cu ajutorul REȚELEI SEISMICE NAȚIONALE, obiectiv de importanță națională prevăzut în HG nr.786/2014 privind aprobarea Listei instalațiilor și obiectivelor speciale de interes național, finanțate din fondurile Ministerului Educației Naționale și Cercetării Științifice. Această activitate este asociată reducerii riscului seismic cauzat de cutremurele puternice care afectează țara noastră.

Astfel pentru îndeplinirea acestor activități în anul 1979 s-a instalat o stație seismică pentru monitorizarea zonei seismice Vrancea, stație situată pe teritoriul localității Odobești, județul Vrancea în locația: Tarlaua 96, parcelele 2672 și 2683, categoria de folosință: curți, construcții.

Terenul pe care este amplasată stația face parte din domeniul public al statului aflat în administrarea S.C.D.V.V. Odobești, în conformitate cu prevederile Legii nr.45/2009, completată prin Legea nr.72/2011, Anexa 3/25, (oras Odobești – curți, construcții).

Având în vedere importanța Stației Seismice Odobești pentru supravegherea seismică a zonei seismice Vrancea, precum și dezvoltările viitoare pe care institutul le are în vedere la această stație, vă rugăm să aprobați (să sprijiniți toate demersurile legale ce vor fi inițiate și să dați acordul) ca terenul din locația: Tarlaua 96, Parcela 2672 - 0,16 ha și Parcela 2683 – 0,03 ha să fie trecut în administrarea INCDP pentru asigurarea condițiilor optime privind activitățile de cercetare – dezvoltare în domeniul fizicii pământului (monitorizarea continuă a activității seismice, monitorizarea câmpului magnetic, electric, monitorizarea temperaturii în apă, etc).

Cu deosebită considerație,



DIRECTOR GENERAL INCDP

Dr. Ing. Constantin IONESCU

C.P. MG-2, Str. Calugareni, nr. 12, Magurele, Ilfov, Romania, 077125

Tel: +4021-40-50-670

Fax: +4021-40-50-673

www.infp.ro



ACADEMIA DE ȘTIINȚE AGRICOLE ȘI SILVICE  
"Gheorghe Ionescu-Șișești"

B-dul Mărăști nr. 61, 011464, București, România

Tel: +40-21-318.44.55; Fax: +40-21-318.44.78;

e-mail: [juridic@asas.ro](mailto:juridic@asas.ro), Internet: <http://www.asas.ro>

CABINET PREȘEDINTE

Nr. 3954/28.11.2016

Catre,

INSTITUTUL NATIONAL DE CERCETARE-DEZVOLTARE PENTRU FIZICA PAMANTULUI

Domnului director general dr.ing. Constantin Ionescu


Raspuns la adresa dvs. nr. 2666/20.10.2016, va comunicam acordul ASAS privind initierea demersurilor legislative pentru modificarea Legii nr. 72/2011, anexa nr. 3.25, in sensul diminuarii cu suprafata de 0,16 ha din T 96, P 2672 si suprafata de 0,03 ha din P 2683 a terenului aflat in administrarea SCDVV Odobesti si trecerea acestuia in administrarea institutului dvs. pentru obiectivul de importanta nationala "Statia Seismica Odobesti" amplasata de altfel inca din 1979 pe aceasta locatie.

Cu stima,

PRESEDINTE,

Prof.dr. Gheorghe SIN





ACADEMIA DE ȘTIINȚE AGRICOLE ȘI SILVICE  
„GHEORGHE IONESCU ȘIȘEȘTI” BUCUREȘTI

STAȚIUNEA DE CERCETARE-DEZVOLTARE  
PENTRU VITICULTURĂ ȘI VINIFICAȚIE  
ODOBEȘTI - VRANCEA



### ODOBEȘTI

Str. Ștefan cel Mare, nr.61, Cod 625300

Telefon-fax (+40)0237.676623

E-mail:scdvvodobesti@yahoo.com

Nr. înregistrare:1032/31.10.2016

### Către:

### Institutul Național de Cercetare Dezvoltare pentru Fizica Pământului

În conformitate cu solicitarea dvs. formulată în adresa nr.1002/27.10.2016 și având în vedere faptul că suprafețele de teren sunt:

- identificate cadastral în T96 - P2683 și T96 - P2672, fac parte din "*Domeniul public al statului*" și administrarea S.C.D.V.V. Odobesti în conformitate cu prevederile Legii nr.45/2009, modificată și completată prin Legea nr.72/2011, Anexa 3.25;

- situate administrativ teritorial în U.A.T. Odobesti;

- încadrate în categoria de fond funciar "*Curți, construcții*";

- amplasate, încă din anul 1979, instalații aparatură și investiții specifice pentru o stație seismică de importanță națională;

- într-o zonă izolată, față de amplasamentul general și infrastructura funciară și/sau logistica S.C.D.V.V. Odobesti, urmare aplicării legilor fondului funciar respectiv a Legii nr.247/2005;

- de importanța națională strategică cu privire la supravegherea seismică a zonei Vrancea;

- dispensabile pentru activitatea de cercetare-dezvoltare-inovare desfășurată la S.C.D.V.V. Odobesti.

În acest context suntem de acord ca instituția dvs. să facă toate demersurile legale, necesare, în vederea trecerii parcelelor anterior identificate din "*Domeniul public al statului*" și administrarea S.C.D.V.V. Odobesti în "*Domeniul public al statului*" și administrarea Institutul Național de Cercetare Dezvoltare pentru Fizica Pământului.

În măsura în care instituția noastră vă poate susține în demersurile dvs. vă asigurăm de tot sprijinul necesar.

**Cu deosebit respect.**

**DIRECTOR,**

Dr. ing. **M.H. Ghică**

